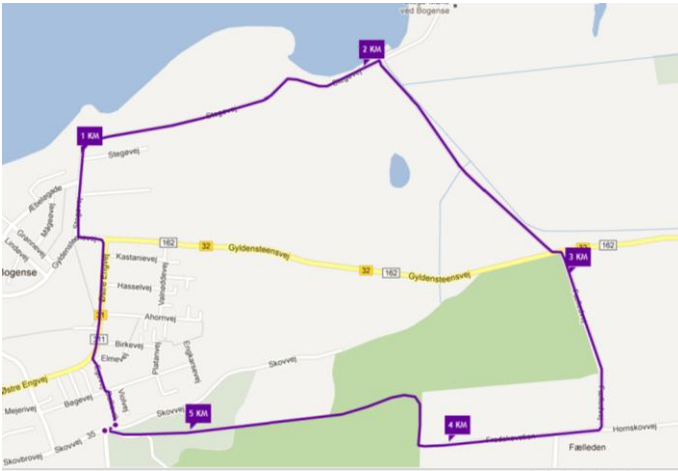


Forår 2012

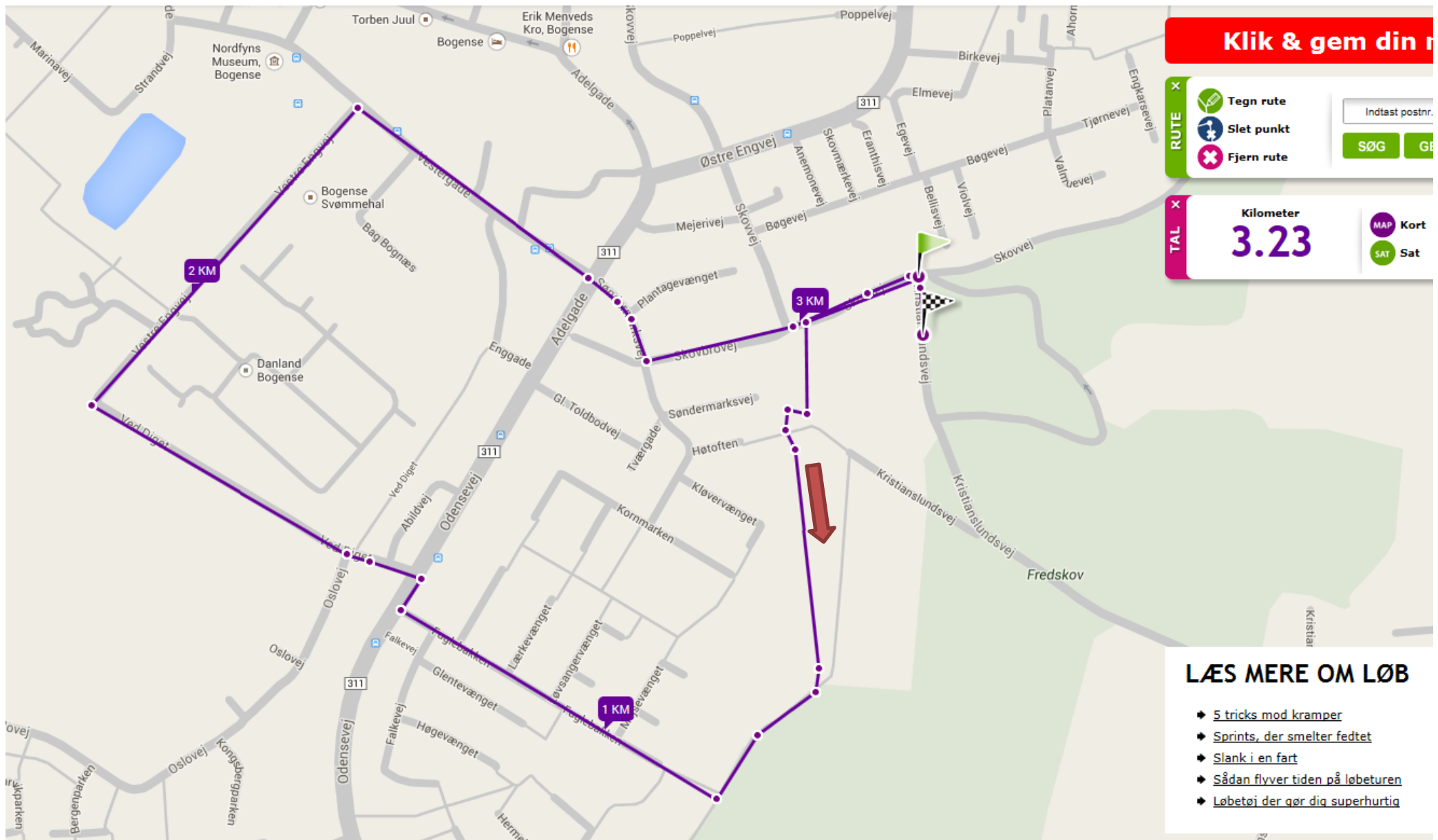
Rute 4 (alternativ) – 5,2 km

<http://iform.dk/ruteplanner/bogense/bogenseloeberne-2012-rute-4>



Start hjørnet af Kristianslundsvej/Skovvej, af Bellisvej/Egevej,  
t.h. af Østre Engvej, t.v. af Gyldensteensvej,  
t.h. af Stegøvej til Stegø Mølle/stien til Gyldensteensvej af Fælledvej,  
ligeud af Fredskovstien t.h. på golfbanen til skoven,  
retur til hjørnet af Skovvej/Kristianslundsvej

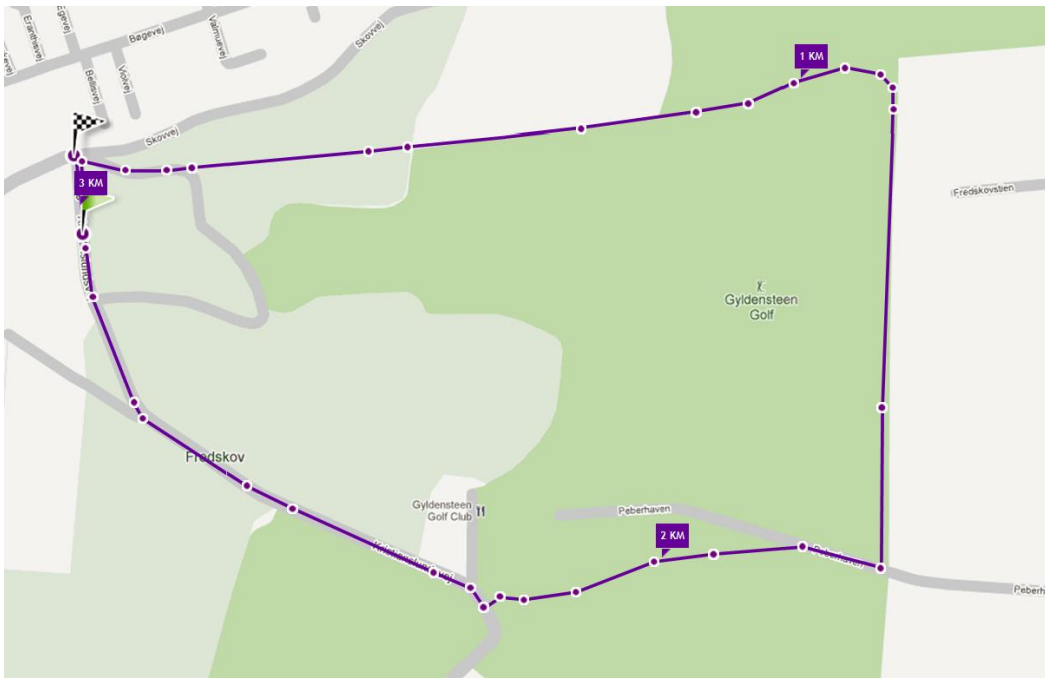
## Sløjferute 3 – 2013\_11



## Forår 2012

Rute 1 - 3 km

<http://iform.dk/ruteplanner/bogense/bogenseloerberne-2012-rute-1-0>



Start Hallen

t.h. ind i skoven – rundt på golfbanen, t.h. af Kristianslundsvej, forbi hallen, til hjørnet af Kristianslundsvej/Skovvej